




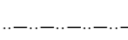
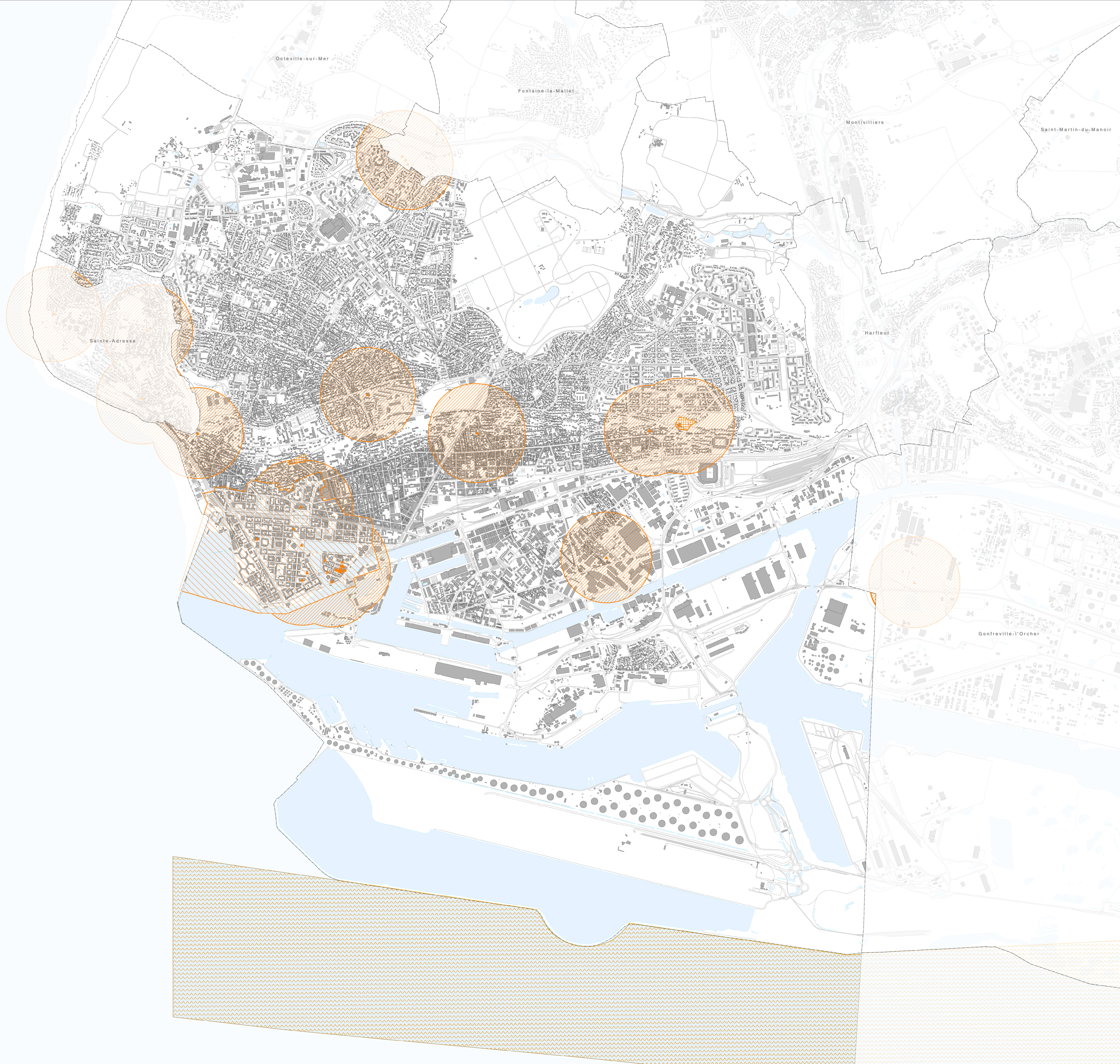


LEGENDE

-  AC3 - Réserve naturelle
-  AC1 - Monuments historiques inscrits ou classés
-  AC1 - Périmètre de protection d'un rayon de 500 m autour des monuments historiques
-  AC2 - Monuments naturels classés ou inscrits
-  AC4 - Site patrimonial remarquable
-  Limites communales



**COMMUNAUTE URBAINE
LE HAVRE SEINE METROPOLE**

PLAN LOCAL D'URBANISME DU HAVRE

**ANNEXES
PLAN DES SERVITUDES D'UTILITE PUBLIQUE
RELATIVES A LA CONSERVATION DU
PATRIMOINE**

PLU approuvé le 19 décembre 2019
Mise à jour n°1 du 4 mars 2020
Modification n°1 du 30 septembre 2021
Mise à jour n°2 du 4 octobre 2022
(Pas de modification n°2 car prescrite mais non approuvée)
Modification n°3 du 6 juillet 2023
Modification n°4 du 19 décembre 2024

Sources : DGFIP (cadastre) - Ville du Havre (Direction Etudes Urbaines et Prospectives) Communauté urbaine Le Havre Seine Métropole (SIG) et topographie et Préfecture de la Seine-Maritime
Crédits : Droits de l'Etat réservés
Propriété exclusive de la Ville du Havre
Propriété exclusive de la Communauté urbaine Le Havre Seine Métropole

0 125 250 500 M
Echelle : 1:14 200

